BIJLAGEN BIJ NIEUWSBERICHT BEVOLKINGSGROEI 2011

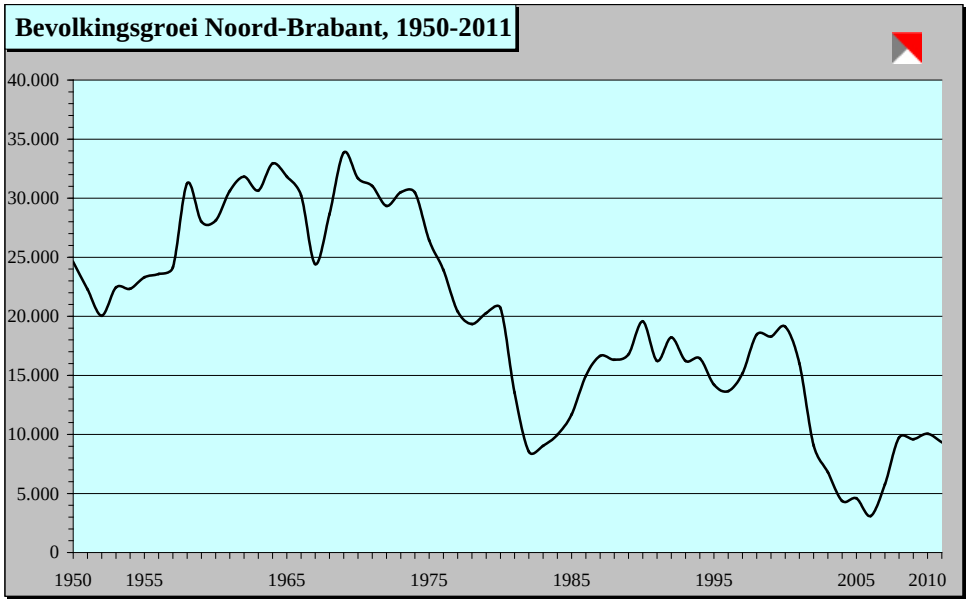

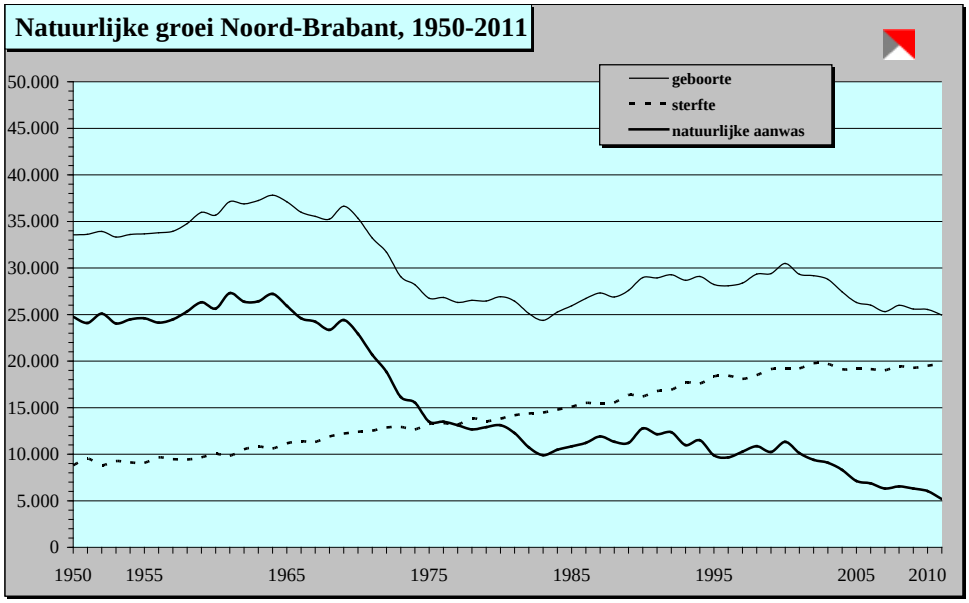

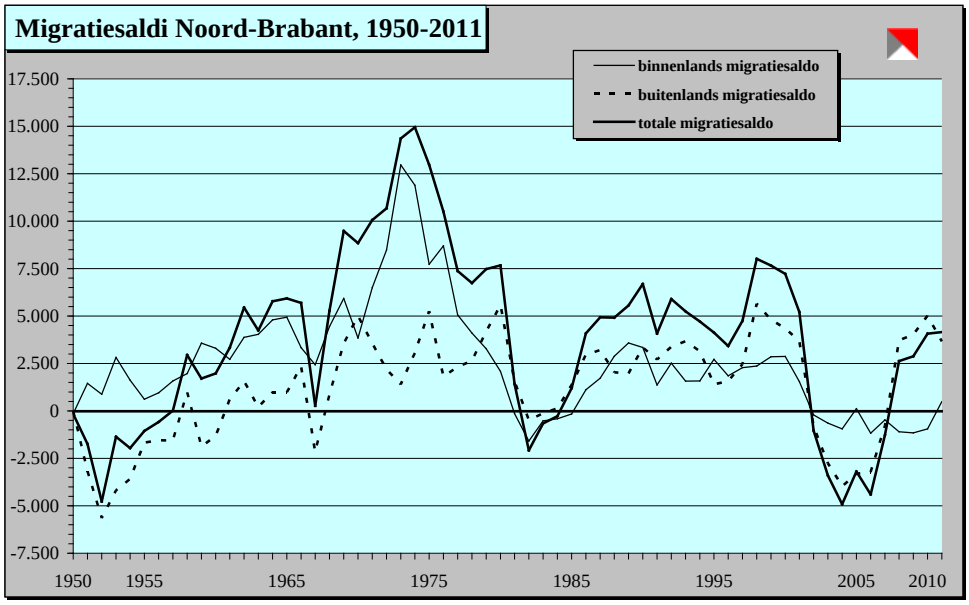

De groei van de Brabantse bevolking, 2000-2011

(2011: voorlopige gegevens)

	aantal inwoners per 1-1	natuurlijke groei (saldo van geboorte en sterfte)	migratiesaldo			overige correcties	bevolkingsgroei		aantal inwoners per 31-12
			totaal	binnenlands migratiesaldo	buitenlands migratiesaldo (incl. admin. corr.)		totaal	in %	
2000	2.356.000	11.300	7.200	2.900	4.400	600	19.100	0,81	2.375.100
2001	2.375.100	10.100	5.200	1.500	3.700	700	16.000	0,67	2.391.100
2002	2.391.100	9.400	-1.000	-200	-800	700	9.100	0,38	2.400.200
2003	2.400.200	9.100	-3.400	-600	-2.800	1.100	6.800	0,28	2.407.000
2004	2.407.000	8.300	-4.900	-1.000	-4.000	1.000	4.400	0,18	2.411.400
2005	2.411.400	7.100	-3.200	100	-3.300	700	4.600	0,19	2.415.900
2006	2.415.900	6.900	-4.400	-1.200	-3.200	600	3.100	0,13	2.419.000
2007	2.419.000	6.300	-1.300	-500	-800	700	5.800	0,24	2.424.800
2008	2.424.800	6.500	2.600	-1.100	3.700	600	9.700	0,40	2.434.600
2009	2.434.600	6.300	2.900	-1.200	4.000	400	9.600	0,39	2.444.200
2010	2.444.200	6.000	4.100	-900	5.000	-100	10.100	0,41	2.454.200
2011	**2.454.200**	**5.200**	**4.200**	**500**	**3.700**	**0**	**9.300**	**0,38**	**2.463.600**

De in de tabel opgenomen gegevens zijn afgerond op 100-tallen. Hierdoor kunnen er in de tabel geringe afwijkingen voorkomen.

© Centraal Bureau voor de Statistiek, Voorburg/Heerlen (CBS-Statline), februari 2012

Migratie-ontwikkelingen in Noord-Brabant, 2000-2011

(2011: voorlopige gegevens)

	migratiesaldo totaal	binnenlands migratiesaldo			buitenlands migratiesaldo		
		totaal	vestiging vanuit een andere gemeente	vertrek naar een andere gemeente	totaal	vestiging vanuit het buitenland	vertrek naar het buitenland (incl. admin. corr.)
2000	7.200	2.900	79.300	76.500	4.400	16.400	12.000
2001	5.200	1.500	77.400	75.900	3.700	16.600	12.900
2002	-1.000	-200	79.600	79.800	-800	14.300	15.200
2003	-3.400	-600	78.700	79.300	-2.800	12.300	15.100
2004	-4.900	-1.000	78.700	79.600	-4.000	11.200	15.100
2005	-3.200	100	82.300	82.200	-3.300	12.100	15.400
2006	-4.400	-1.200	83.800	85.000	-3.200	13.300	16.500
2007	-1.300	-500	84.100	84.600	-800	14.800	15.600
2008	2.600	-1.100	84.500	85.600	3.700	18.300	14.600
2009	2.900	-1.200	77.300	78.500	4.000	18.500	14.500
2010	4.100	-900	78.000	78.900	5.000	18.900	13.900
2011	**4.200**	**500**	**79.700**	**79.200**	**3.700**	**19.600**	**16.000**

De in de tabel opgenomen gegevens zijn afgerond op 100-tallen. Hierdoor kunnen er in de tabel geringe afwijkingen voorkomen.

© Centraal Bureau voor de Statistiek, Voorburg/Heerlen (CBS-Statline), februari 2012

De bevolkingsgroei per provincie, 2011 *(voorlopige gegevens)*

Provincie	aantal inwoners per 1 jan. 2011	natuurlijke aanwas (saldo van geboorte en sterfte)	migratiesaldo			bevolkingsgroei		aantal inwoners per 31 dec. 2011
			totaal	binnenlands migratiesaldo	buitenlands migratiesaldo (incl. admin. corr.)	totaal (incl. overige corr.)	in %	
Groningen	579.000	600	1.100	200	900	1.700	0,30	580.700
Friesland	647.300	1.000	-1.100	-1.600	600	0	0,00	647.300
Drenthe	491.400	0	-700	-800	100	-700	-0,15	490.700
Overijssel	1.134.500	3.400	-300	-1.200	900	3.100	0,27	1.137.600
Flevoland	392.000	2.900	600	-400	1.000	3.500	0,89	395.500
Gelderland	2.004.700	4.000	1.300	700	600	5.200	0,26	2.009.900
Utrecht	1.228.800	6.000	2.200	1.200	1.000	8.200	0,67	1.237.000
Noord-Holland	2.691.500	9.200	7.800	4.300	3.500	17.000	0,63	2.708.500
Zuid-Holland	3.528.300	12.900	9.700	200	9.400	22.600	0,64	3.550.900
Zeeland	381.500	0	-200	-1.200	1.000	-200	-0,04	381.400
Noord-Brabant	**2.454.200**	**5.200**	**4.200**	**500**	**3.700**	**9.300**	**0,38**	**2.463.600**
Limburg	1.122.600	-1.200	1.600	-1.800	3.400	400	0,03	1.123.000
Nederland	**16.655.800**	**43.900**	**26.200**	**0**	**26.200**	**70.100**	**0,42**	**16.725.900**

De in de tabel opgenomen gegevens zijn afgerond op 100-tallen. Hierdoor kunnen er in de tabel geringe afwijkingen voorkomen.

© Centraal Bureau voor de Statistiek, Voorburg/Heerlen (CBS-Statline), februari 2012

De bevolkingsgroei per gemeente in Noord-Brabant, 2011 *(voorlopige gegevens)*

Gemeente	aantal inwoners per 1 jan. 2011	natuurlijke aanwas (saldo van geboorte en sterfte)	migratiesaldo			bevolkingsgroei		aantal inwoners per 31 dec. 2011
			totaal	binnenlands migratiesaldo	buitenlands migratiesaldo (incl. admin. corr.)	totaal (incl. overige corr.)	in %	
Aalburg	12.685	90	-30	-25	-5	60	0,47	12.745
Alphen-Chaam	9.466	12	49	37	12	61	0,64	9.527
Asten	16.296	8	92	-64	156	100	0,61	16.396
Baarle-Nassau	6.704	-17	40	-3	43	23	0,34	6.727
Bergen op Zoom	66.074	56	25	-20	45	81	0,12	66.155
Bergeijk	18.073	11	38	5	33	49	0,27	18.122
Bernheze	29.728	83	-53	-125	72	30	0,10	29.758
Best	28.810	101	-221	-216	-5	-120	-0,42	28.690
Bladel	19.386	69	118	81	37	187	0,96	19.573
Boekel	9.865	45	57	21	36	102	1,03	9.967
Boxmeer	28.582	-3	-191	-214	23	-194	-0,68	28.388
Boxtel	30.280	14	-9	-38	29	5	0,02	30.285
Breda	174.599	506	1.402	1.153	249	1.908	1,09	176.507
Cranendonck	20.371	30	17	-92	109	47	0,23	20.418
Cuijk	24.580	92	-30	-24	-6	62	0,25	24.642
Deurne	31.676	58	7	-20	27	65	0,21	31.741
Dongen	25.101	21	81	67	14	102	0,41	25.203
Drimmelen	26.477	8	154	121	33	162	0,61	26.639
Eersel	18.166	-3	5	-9	14	2	0,01	18.168
Eindhoven	216.036	648	544	-291	835	1.192	0,55	217.228
Etten-Leur	41.800	180	55	34	21	235	0,56	42.035
Geertruidenberg	21.307	40	127	124	3	167	0,78	21.474
Geldrop-Mierlo	38.389	57	222	193	29	279	0,73	38.668
Gemert-Bakel	28.906	55	67	2	65	122	0,42	29.028
Gilze en Rijen	25.764	67	-176	-176	0	-109	-0,42	25.655
Goirle	22.807	83	-85	-81	-4	-2	-0,01	22.805
Grave	13.031	32	-263	-369	106	-231	-1,77	12.800
Haaren	13.630	-10	2	-17	19	-8	-0,06	13.622
Halderberge	29.292	-4	40	-74	114	36	0,12	29.328
Heeze-Leende	15.295	-3	56	16	40	53	0,35	15.348
Helmond	88.560	391	-153	-215	62	238	0,27	88.798
's-Hertogenbosch	140.786	753	318	330	-12	1.071	0,76	141.857
Heusden	43.119	116	-122	-145	23	-6	-0,01	43.113
Hilvarenbeek	15.035	11	1	-13	14	12	0,08	15.047
Laarbeek	21.532	65	9	45	-36	74	0,34	21.606
Landerd	14.941	12	113	120	-7	125	0,84	15.066
Loon op Zand	22.973	-11	102	64	38	91	0,40	23.064
Maasdonk	11.254	20	-9	-37	28	11	0,10	11.265
Mill en Sint Hubert	11.000	-1	-64	-66	2	-65	-0,59	10.935
Moerdijk	36.547	51	-81	-116	35	-30	-0,08	36.517
Nuenen c.a.	22.242	24	276	250	26	300	1,35	22.542
Oirschot	17.845	15	-4	-22	18	11	0,06	17.856
Oisterwijk	25.721	0	52	9	43	52	0,20	25.773
Oosterhout	54.072	100	-183	-132	-51	-83	-0,15	53.989
Oss	84.201	216	236	148	88	452	0,54	84.653
Reusel- De Mierden	12.606	65	-24	-39	15	41	0,33	12.647
Roosendaal	77.541	2	-160	-237	77	-158	-0,20	77.383
Rucphen	22.430	-66	-41	-73	32	-107	-0,48	22.323
Schijndel	23.044	37	-64	-69	5	-27	-0,12	23.017
Sint Anthonis	11.796	-3	12	13	-1	9	0,08	11.805
Sint-Michielsgestel	28.114	43	-23	-37	14	20	0,07	28.134
Sint-Oedenrode	17.818	42	49	44	5	91	0,51	17.909
Someren	18.317	26	243	50	193	269	1,47	18.586
Son en Breugel	15.653	7	161	156	5	168	1,07	15.821
Steenbergen	23.273	-3	94	3	91	91	0,39	23.364
Tilburg	206.240	609	661	439	222	1.270	0,62	207.510
Uden	40.721	87	-5	-39	34	82	0,20	40.803
Valkenswaard	30.622	-38	85	42	43	47	0,15	30.669
Veghel	37.476	113	-37	-107	70	76	0,20	37.552
Veldhoven	43.592	69	215	155	60	284	0,65	43.876
Vught	25.654	-33	195	146	49	162	0,63	25.816
Waalre	16.482	9	2	17	-15	11	0,07	16.493
Waalwijk	46.211	58	120	-29	149	178	0,39	46.389
Werkendam	26.353	124	-56	-77	21	68	0,26	26.421
Woensdrecht	21.682	-36	22	-22	44	-14	-0,06	21.668
Woudrichem	14.423	11	-21	-32	11	-10	-0,07	14.413
Zundert	21.163	-25	95	-34	129	70	0,33	21.233
Noord-Brabant	2.454.215	5.186	4.154	486	3.668	9.340	0,38	2.463.555
Stedelijk concentratiegebied	1.676.507	4.294	3.496	1.344	2.152	7.790	0,46	1.684.297
- waarvan de vijf grote steden (B5) *	826.221	2.907	2.772	1.416	1.356	5.679	0,69	831.900
- waarvan overig stedelijk concentratiegebied	850.286	1.387	724	-72	796	2.111	0,25	852.397
Landelijk gebied	777.708	892	658	-858	1.516	1.550	0,20	779.258
West-Brabant	685.888	1.029	1.531	627	904	2.560	0,37	688.448
Midden-Brabant	389.852	838	756	280	476	1.594	0,41	391.446
Noordoost-Brabant	639.620	1.655	112	-465	577	1.767	0,28	641.387
Zuidoost-Brabant	738.855	1.664	1.755	44	1.711	3.419	0,46	742.274

** De vijf grote steden (B5) van Noord-Brabant zijn: Breda, Eindhoven, Helmond, 's-Hertogenbosch en Tilburg.*

© Centraal Bureau voor de Statistiek, Voorburg/Heerlen (CBS-Statline), februari 2012