




Plangebied



Plangebiedgrens

Bestemmingen



Agrarisch



Groen



Groen - Houtsingel



Tuin



Wonen

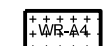
Dubbelbestemmingen



Waarde - Archeologie 1



Waarde - Archeologie 2



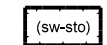
Waarde - Archeologie 4

Gebiedsaanduidingen

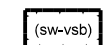


overige zone - zone langs doorgaande weg

Funcieeaanduidingen



specifieke vorm van wonen - statische opslag



specifieke vorm van wonen - voorwaarde sloop bijgebouwen

Maatvoeringaanduidingen



maatvoeringsvlak



other: sloop- en bonusregeling (m2)

onderwerp: Bestemmingsplan Wijziging Buitengebied, Bellendreef 16	schaal: 1:1000
	datum: Februari 2018
onderdeel: Planverbeelding	get.: M.Kips gez.:
	gewijz.:
 GEMEENTE ETTEN-LEUR ROOSENDAALSEWEG 4 POSTBUS 10100 4870 GA ETTEN-LEUR TEL. 076-5024000 FAX 076-5033880 I: www.etten-leur.nl E-Mail: info@etten-leur.nl	bureau: Ontwikkeling nr.: NL.IMRO.0777.0111WPBELLENDRE16-0001