




Plangebied



Plangebiedgrens


Bestemmingen



Agrarisch



Groen - Houtsingel



Tuin

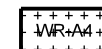


Wonen

Dubbelbestemmingen

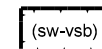


Waarde - Archeologie 2



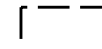
Waarde - Archeologie 4

Functieaanduidingen



specifieke vorm van wonen - voorwaarde sloop bijgebouwen

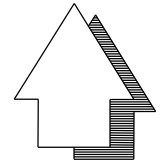
Maatvoeringaanduidingen




maatvoeringsvlak



other:sloop- en bonusregeling (m2)



| | |
|--------------------------------------------------------------------------------------------------------------------------------------------------------------------------------------------------------------------------------------------------------------------------|--------------------------------------|
| onderwerp: Wijzigingsplan Buitengebied Grauwe Polder 192 | schaal: 1: 1000 |
| | datum: Januari 2018 |
| onderdeel: Verbeelding | get.: M.Kips gez.: |
| | gewijz.: |
|  GEMEENTE ETTEN-LEUR ROOSEDAALSEWEG 4 POSTBUS 10100 4870 GA ETTEN-LEUR TEL. 076-5024000 FAX 076-5033880 I: www.etten-leur.nl E-Mail: info@etten-leur.nl | bureau: Ontwikkeling |
| | NL.IMRO.0777.0114WPGRAUWEPOL192-3001 |
| | |