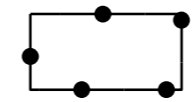


Plangebied



Plangebiedgrens

Bestemmingen




Gemengd



Verkeer

Bouwwlak



bouwwlak

Maatvoeringaanduidingen



maatvoeringsvlak



maximale goot- en bouwhoogte (m)

onderwerp: **Bestemmingsplan**

schaal : 1 : 1000

**Hoek Anna van Berchemlaan / Oude Bredaseweg**


datum :

get.: M.Kips gez.:

onderdeel:

**Plankaart : Bestemmingen**

gewijz.:			



**GEMEENTE ETTEN-LEUR**

ROOSENDAALSEWEG 4  
 POSTBUS 10100 4870 GA ETTEN-LEUR  
 TEL. 076-5024000 FAX 076-5033880  
 I : www.etten-leur.nl E-Mail : info@etten-leur.nl

bureau : Gebiedsontwikkeling  
 reg. nr.:  
 blad nr.: