


Plangebied



Plangebiedgrens


Bestemmingen



Agrarisch

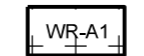


Tuin

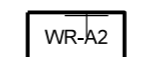


Wonen

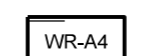
Dubbelbestemmingen



Waarde - Archeologie 1



Waarde - Archeologie 2



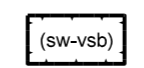
Waarde - Archeologie 4

Gebiedsaanduidingen




overige zone - zoekgebied glastuinbouw vestigingsgebied 2

Functieaanduidingen



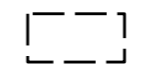
specifieke vorm van wonen - voorwaarde sloop bijgebouwen

Bouwvlak



bouwvlak

Maatvoeringaanduidingen



maatvoeringsvlak



other:sloop- en bonusregeling (m2)

onderwerp:
**Ontwerp Wijzigingsplan
 Buitengebied, Klappenberg 12**

schaal : 1 : 1000
 datum : Oktober 2021
 get.: M.Kips gez.:

onderdeel:
Plankaart

gewijz.:			

GEMEENTE ETTEN-LEUR
 ROSENDAALSEWEG 4
 POSTBUS 10100 4870 GA ETTEN-LEUR
 TEL. 076-5024000 FAX 076-5033880
 I : www.etten-leur.nl E-Mail : info@etten-leur.nl

bureau : Ontwikkeling
 nr.: NLIMRO.0777.0166WPKLAPPENB-3001