




Plangebied




Plangebiedgrens


Bestemmingen



A Agrarisch



T Tuin



W Wonen

Dubbelbestemmingen



WR-A1 Waarde - Archeologie 1



WR-A2 Waarde - Archeologie 2

Gebiedsaanduidingen

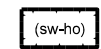


geluidzone - industrie

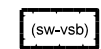


luchtvaartverkeerzone

Functieaanduidingen



(sw-ho) specifieke vorm van wonen - huishoudelijke opslag



(sw-vsB) specifieke vorm van wonen - voorwaarde sloop bijgebouwen

onderwerp:	Wijzigingsplan Bestemmingsplan Buitengebied, Middendonk 10	schaal: 1:1000
		datum: 20 December 2016
		get.: M.Kips gez.:
onderdeel:	Plankaart	gewijs:
	
 GEMEENTE ETTEN-LEUR ROOSENDAALSEWEG 4 POSTBUS 10100 4870 GA ETTEN-LEUR TEL. 076-5024000 FAX 076-5033880 I: www.etten-leur.nl E-Mail: info@etten-leur.nl	bureau: Ontwikkeling	
	nr.: NL.IMRO.0777.0085WPMIDDENDONK10-3002	