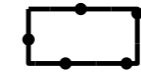



Plangebied



Plangebiedgrens

Bestemmingen



Agrarisch



Groen - Houtsingel

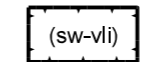


Tuin

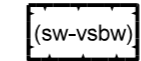


Wonen

Functieaanduidingen



specifieke vorm van wonen - voorwaarde landschappelijke inpassing



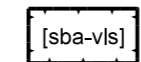
specifieke vorm van wonen - voorwaarde sloop bouwwerken

Bouwvlak

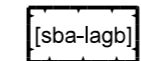


bouwvlak


Bouwaanduidingen



specifieke bouwaanduiding - Vlaamse schuur



specifieke bouwaanduiding - langgevelboerderij

onderwerp: Voorontwerp Slagveld 17	schaal : 1 : 1000		
	datum : Maart 2020		
onderdeel: Verbeelding	get.: M.Kips	gez.:	
	gewijz.:	<input type="checkbox"/>	<input type="checkbox"/>
	<input type="checkbox"/>	<input type="checkbox"/>	<input type="checkbox"/>
 GEMEENTE ETTEN-LEUR ROOSENDAALSEWEG 4 POSTBUS 10100 4870 GA ETTEN-LEUR TEL. 076-5024000 FAX 076-5033880 I : www.etten-leur.nl E-Mail : info@etten-leur.nl	bureau : Ontwikkeling		
	NL.IMRO.0777.0152SLAGVELD17-1001		
	<input type="checkbox"/>		
	<input type="checkbox"/>		