


Plangebied

 Plangebiedgrens

Bestemmingen

 DH Detailhandel

Dubbelbestemmingen

 Waarde - Archeologie 1

Functieaanduidingen

 (os) ontsluiting


 (w) wonen


 (sdh-nu) specifieke vorm van detailhandel - nooduitgang

Bouwvlak


 bouwvlak

Maatvoeringaanduidingen

 maatvoeringsvlak

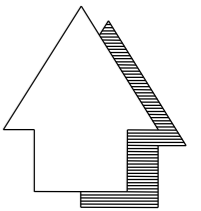
 minimale-maximale dakhelling (graden)

 maximale goot- en bouwhoogte (m)

 maximale bouwhoogte (m)

Figuren

 gevellijn



onderwerp: Bestemmingsplan
"Bisschopsmolenstraat-Voorvang"

schaal : 1 : 1000

datum : Feb. 2013.

get.: M.Kips gez.:

onderdeel:
Plankaart

gewijz.:



GEMEENTE ETTEN-LEUR

ROOSENDAALSEWEG 4
POSTBUS 10100 4870 GA ETTEN-LEUR
TEL. 076-5024000 FAX 076-5033880
I : www.etten-leur.nl E-Mail : info@etten-leur.nl

bureau : Gebiedsontwikkeling

reg. nr.:

blad nr.: