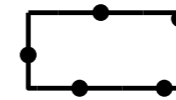





Plangebied



Plangebiedgrens

Bestemmingen



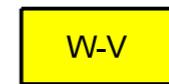
Tuin



Verkeer - Verblijf



Wonen - Twee-aaneen




Wonen - Vrijstaand

Bouwvlak



bouwvlak

Maatvoeringaanduidingen



maatvoeringsvlak

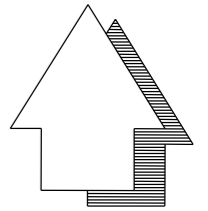


maximum goothoogte (m), maximum bouwhoogte (m)

Figuren



gevellijn




onderwerp: **Bestemmingsplan
Namenstraat 8 - de Hasselbraam**

schaal : 1 : 1000
datum : Oktober 2016
get.: M.Kips gez.:

onderdeel: **Planverbeelding**

gewijz.:			



GEMEENTE ETTEN-LEUR
ROOSENDAALSEWEG 4
POSTBUS 10100 4870 GA ETTEN-LEUR
TEL. 076-5024000 FAX 076-5033880
I : www.etten-leur.nl E-Mail : info@etten-leur.nl

Afdeling : Ontwikkeling
nr.: NL.IMRO.0777.0092NAMENSTRAAT8-3001