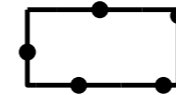


Plangebied

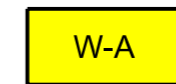


Plangebiedgrens

Bestemmingen



Tuin



Wonen - Aaneengesloten




Verkeer - Verblijf

Bouwvlak



bouwvlak

Maatvoeringaanduidingen



maatvoeringsvlak



maximum goothoogte (m), maximum bouwhoogte (m)

onderwerp: <b>Ontwerp Uitwerkingsplan</b> <b>Schoenmakershoek-Oost fase1 Herziening 1</b>		schaal : 1 : 1000	
		datum : 21-08-2014	
		get.: M.Kips      gez.:	
onderdeel: <b>Plankaart : Bestemmingen</b>		gewijz.:	
		bureau :      Ontwikkeling	
		GEMEENTE ETTEN-LEUR ROOSENDAALSEWEG 4 POSTBUS 10100      4870 GA ETTEN-LEUR TEL. 076-5024000      FAX 076-5033880 I : www.etten-leur.nl      E-Mail : info@etten-leur.nl	
		NL.IMRO.0777.0079UITWSMHKOH1-2001	