


Plangebied



Plangebiedgrens


Bestemmingen



Agrarisch



Groen - Houtsingel




Wonen

Gebiedsaanduidingen



overige zone: kernrandzone

Bouwvlak



bouwvlak

onderwerp: **Bestemmingsplan**  
**Buitengebied, Lage Donk 15 en Sander 47**

schaal : 1 : 1000  
 datum : Augustus 2014  
 get.: M.Kips gez.:

onderdeel:  
**Plankaart : Gedeelte t.p.v. Sander 47**

gewijz.:			

**ETTEN LEUR**  
 GEMEENTE  
 ROOSENDAALSEWEG 4  
 POSTBUS 10100 4870 GA ETTEN-LEUR  
 TEL. 076-5024000 FAX 076-5033880  
 I : www.etten-leur.nl E-Mail : info@etten-leur.nl

bureau : Ontwikkeling  
 nr.: NL.IMRO.0777.0065LDON15ENSAN47-3001