



Bijlage 6.5

**Landschappelijk inpassingsplan
behorende bij de bestemming 'Agrarisch'**

(Lage Bremberg 26)

Toelichting beplantingsplan

Te beplanten grond: zand, dikte teeltlaag: 40 cm, droog tot vochtig

Toelichting per vak

(Informatie over aanleg en onderhoud is opgenomen in de folder "Aanleg en onderhoud van houtsingels, bosjes en laanbomen")

<p>vak : 1 beplantingstype : houtsingel lengte/oppervl. : 210 m, 2100 m² aantal rijen : 7 plantverband : 1,25 x 1,25 mtr.</p> <p>aantal stuks : 1175 st. bosplantsoen st. laanbomen menging : individueel</p>	<p>vak : 2 beplantingstype : ruwe hagen lengte/oppervl : 220 m, m² aantal rijen : 2 plantverband : 0,75 x 0,75 mtr. <i>standplaats 1^o rij minimaal 1.50 m. van boven insteek sloot</i></p> <p>aantal stuks : 600 st. bosplantsoen st. laanbomen menging : individueel</p>
<p>vak : 3 beplantingstype : houtsingel lengte/oppervl : 3130 m² aantal rijen : 3 tot 16 plantverband : 1,25 x 1,25 mtr.</p> <p>aantal stuks : 1925 st. bosplantsoen st. laanbomen menging : individueel</p>	<p>vak : beplantingstype : lengte/oppervl : m, m² aantal rijen : plantverband :</p> <p>aantal stuks : st. bosplantsoen st. laanbomen menging :</p>
<p>vak : beplantingstype : lengte/oppervl : m, m² aantal rijen : plantverband :</p> <p>aantal stuks : st. bosplantsoen st. laanbomen menging :</p>	<p>vak : beplantingstype : lengte/oppervl : m, m² aantal rijen : plantverband :</p> <p>aantal stuks : st. bosplantsoen st. laanbomen menging :</p>
<p>vak : beplantingstype : lengte/oppervl : m, m² aantal rijen : plantverband :</p> <p>aantal stuks : st. bosplantsoen st. laanbomen menging :</p>	<p>vak : beplantingstype : lengte/oppervl : m, m² aantal rijen : plantverband :</p> <p>aantal stuks : st. bosplantsoen st. laanbomen menging :</p>

Beplantingstype : houtsingel/bosje/haag/bomenrij

Menging : individueel (soorten door elkaar planten)

groepsgewijs (soorten in groepjes van 3-5 st. van dezelfde soort aanplanten)

Behoort bij overeenkomst d.d.

11 DEC 2007



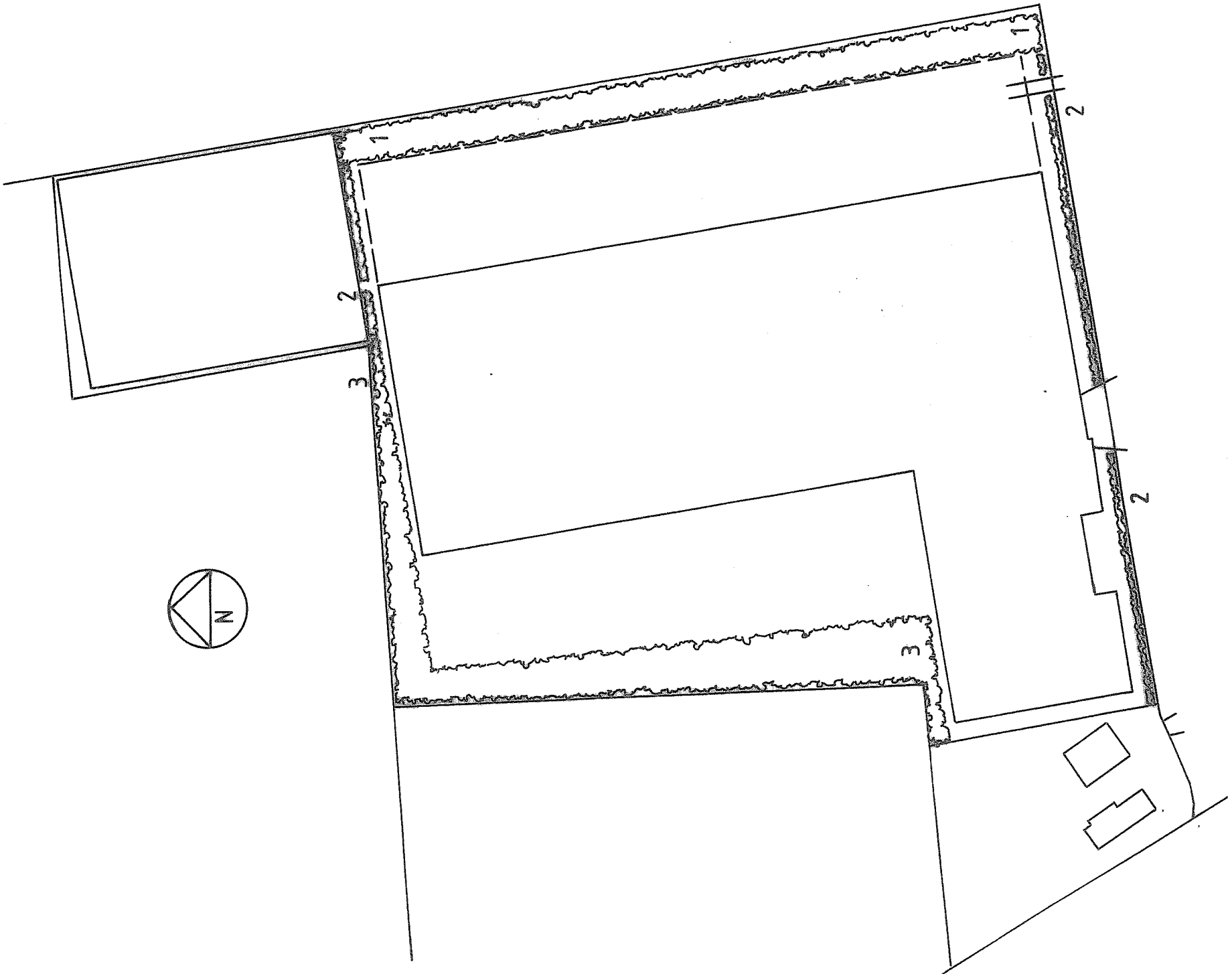
Toelichting functie, eindbeeld en beheer

<p>Vak(ken) : 1 en 3 Beplantingstype : houtsingels Functie: landschappelijke inpassing/camouflage glastuinbouwcomplex</p> <p>Eindbeeld:</p> <p><i>Een permanent gesloten houtsingel bestaande uit een 3 tot 4-rijige verspringende in soorten variërende struikbeplanting met hier en daar een bovenstaander in de vorm van een boom. Van de oorspronkelijke 7 rijen blijven na 2 tot 3 dunningen, 3 tot 4 rijen beplanting over.</i></p> <p><i>Referentiebeeld; zie bijlage (bron; LD mededeling nr. 202)</i></p>	<p>Beheer:</p> <p><i>Als beplanting in sluiting komt beplanting dunnen (plaats maken) zodat de permanent te behouden bomen en struiken volledig tot wasdom kunnen komen. Dit dunnen gebeurt afhankelijk van de groeisnelheid van de singel in twee tot 3 fases, telkens na het in sluiting komen van de singels. Dunningbeheer vereist deskundigheid i.v.m. het werken naar een eindbeeld waarbij rekening gehouden moet worden met concurrentieverhoudingen van de diverse soorten, groei eigenschappen en natuurlijke variatie m.b.t. ecologische waarde.</i></p>
<p>Vak(ken) : 2 Beplantingstype : Ruwe hagen Functie: landschappelijke inpassing/camouflage glastuinbouwcomplex</p> <p>Eindbeeld:</p> <p><i>Een permanent gesloten ruwe haag bestaande uit 2 rijen verspringende in soorten variërende struikbeplanting. Niet dunnen.</i></p>	<p>Beheer:</p> <p><i>Niet beheren als een heg die 1 tot 2x per jaar wordt geknipt maar uitsluitend de breedte in toom houden door periodiek (1 x per 2 jaar) te knippen. (min. 2 mtr.). Hoogte afhankelijk van de hoogte van de kas. Ruwe heg moet minimaal de goothoogte van de kas kunnen bereiken i.v.m. zijn functie als camouflage.</i></p>
<p>Vak(ken) : Beplantingstype : Functie:</p> <p>Eindbeeld:</p>	<p>Beheer:</p>
<p>Vak(ken) : Beplantingstype : Functie:</p> <p>Eindbeeld:</p>	<p>Beheer:</p>

Behoort bij overeenkomst d.d.

11 DEC 2007

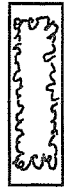




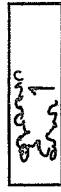
Schaal 1 : 25.000

Top. krt. : 63


Legenda



Houtsingel




Vaknummer



Ruwe Hagen




Inrichtings-/beplantingsplan voor:



Ontwerp : AS d.d.: 16-10-2006

Blad 1 van 1 Schaal : 1:1500

Stichting Het Noordbrabants Landschap
Coördinatiepunt Landschapsbeheer
Postbus 80 5076 ZH Haaren
Telefoon 0411 - 622775 Fax 0411 - 623691



Behoort bij overeenkomst d.d.

11 DEC 2007

[Handwritten signature]