



Plangebied




Plangebiedgrens

Bestemmingen



Groen - Houtsingel

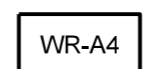


Tuin



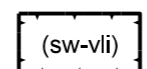
Wonen

Dubbelbestemmingen

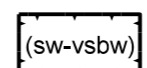


Waarde - Archeologie 4

Functieaanduidingen




specifieke vorm van wonen - voorwaarde landschappelijke inpassing



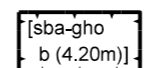
specifieke vorm van wonen - voorwaarde sloop bouwwerken

Bouwvlak

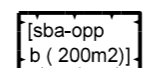


bouwvlak

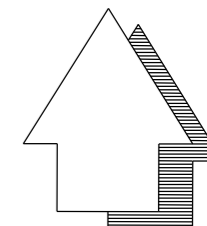
Bouwaanduidingen




specifieke bouwaanduiding - goothoogte bijgebouw (4.20m)



specifieke bouwaanduiding - oppervlakte bijgebouw (200m2)



onderwerp: <h2 style="text-align: center;">Bankenstraat 13</h2>	schaal : 1 : 1000 datum : 21 September 2020 get.: M.Kips gez.:										
onderdeel: <h2 style="text-align: center;">Verbeelding</h2>	<table border="1"> <tr> <td>gewijz.:</td> <td></td> <td></td> <td></td> <td></td> </tr> <tr> <td></td> <td></td> <td></td> <td></td> <td></td> </tr> </table>	gewijz.:									
gewijz.:											
 <p>GEMEENTE ETTEN-LEUR</p> <p>ROOSENDAALSEWEG 4 POSTBUS 10100 4870 GA ETTEN-LEUR TEL. 076-5024000 FAX 076-5033880 I : www.etten-leur.nl E-Mail : info@etten-leur.nl</p>	bureau : Ontwikkeling NL.IMRO.0777.0153BANKENSTR13-3001										