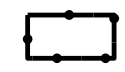



Plangebied



Plangebiedgrens

Bestemmingen




Agrarisch




Groen



Groen - Houtsingel



Tuin



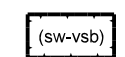
Wonen

Dubbelbestemmingen



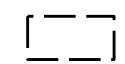
Waarde - Archeologie 4

Funcieaanduidingen



specifieke vorm van wonen - voorwaarde sloop bijgebouwen


Maatvoeringaanduidingen



maatvoeringsvlak



other:sloop- en bonusregeling (m2)

onderwerp: <b>Ontwerp Wijzigingsplan Bestemmingsplan          Buitengebied, Lage Bremberg 8</b>		schaal : 1 : 1000									
		datum : Januari 2018.									
		get.: M.Kips	gez.:								
onderdeel: <b>Plankaart</b>		gewijz.:	<table border="1"> <tr><td> </td><td> </td><td> </td><td> </td></tr> <tr><td> </td><td> </td><td> </td><td> </td></tr> </table>								
		<b>GEMEENTE ETTEN-LEUR</b> ROOSENDAALSEWEG 4 POSTBUS 10100 4870 GA ETTEN-LEUR TEL. 076-5024000 FAX 076-5033880 I: www.etten-leur.nl E-Mail : info@etten-leur.nl									
		bureau : Ontwikkeling nr.: NL.IMRO.0777.0106WPLBREMBERG8-2001									