




Plangebied  
 Plangebiedgrens

Bestemmingen  
 Bedrijf  
 Tuin

Dubbelbestemmingen  
 Leiding  
 WR-A2 Waarde - Archeologie 2

Gebiedsaanduidingen  
 geluidzone - industrie  
 kernrandzone  
 luchtvaartverkeerzone

Functieaanduidingen  
 (trb) transportbedrijf  
 (p) parkeerterrein  
 (sle-wa) specifieke vorm van leiding - water

Bouwvlak  
 bouwvlak

onderwerp: **Reparatieplan Buitengebied,  
 Hoeveneseweg 26 en statische opslag in kassen**

schaal : 1 : 1000

datum : Februari 2016

get.: M.Kips gez.:

onderdeel: **Plankaart : Bestemmingen**

gewijz.:			



**GEMEENTE ETTEN-LEUR**

ROOSENDAALSEWEG 4

POSTBUS 10100 4870 GA ETTEN-LEUR

TEL. 076-5024000 FAX 076-5033880

I : www.etten-leur.nl E-Mail : info@etten-leur.nl

Afd. Ontwikkeling

NL.IMRO.0777.0093R1BUITENGEBIED-3001