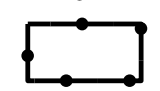



Plangebied



Plangebiedgrens


Bestemmingen



Agrarisch

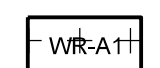


Tuin

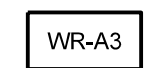


Wonen

Dubbelbestemmingen



Waarde - Archeologie 1



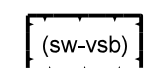
Waarde - Archeologie 3

Gebiedsaanduidingen



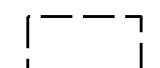
overige zone - kernrandzone

Functieaanduidingen



specifieke vorm van wonen - voorwaarde sloop bijgebouwen

Maatvoeringaanduidingen



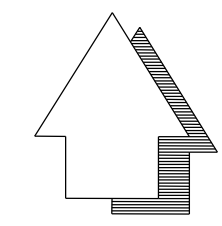
maatvoeringsvlak



other:sloop- en bonusregeling (m2)



other:sloop- en bonusregeling (m3)



onderwerp:
**Wijzigingsplan Bestemmingsplan
 Buitengebied, Haansberg 29**

schaal : 1 : 500
 datum : September 2017.
 get.: M.Kips gez.:

onderdeel:
Planverbeelding

gewijz.:			

ETTEN-LEUR GEMEENTE ETTEN-LEUR
 ROSENDAALSEWEG 4
 POSTBUS 10100 4870 GA ETTEN-LEUR
 TEL. 076-5024000 FAX 076-5033880
 I : www.etten-leur.nl E-Mail : info@etten-leur.nl

bureau : Ontwikkeling
 nr.: NL.IMRO.0777.0102WPHAANSBERG29-3001